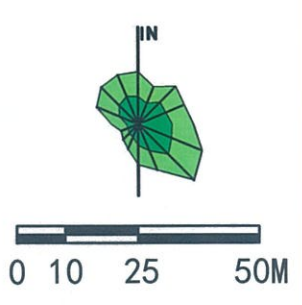
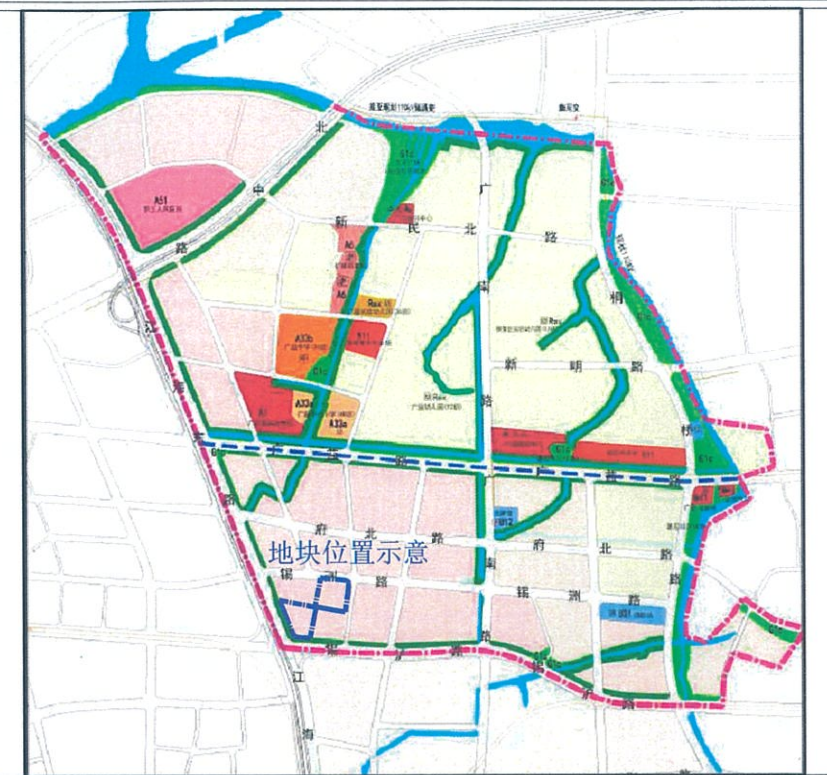
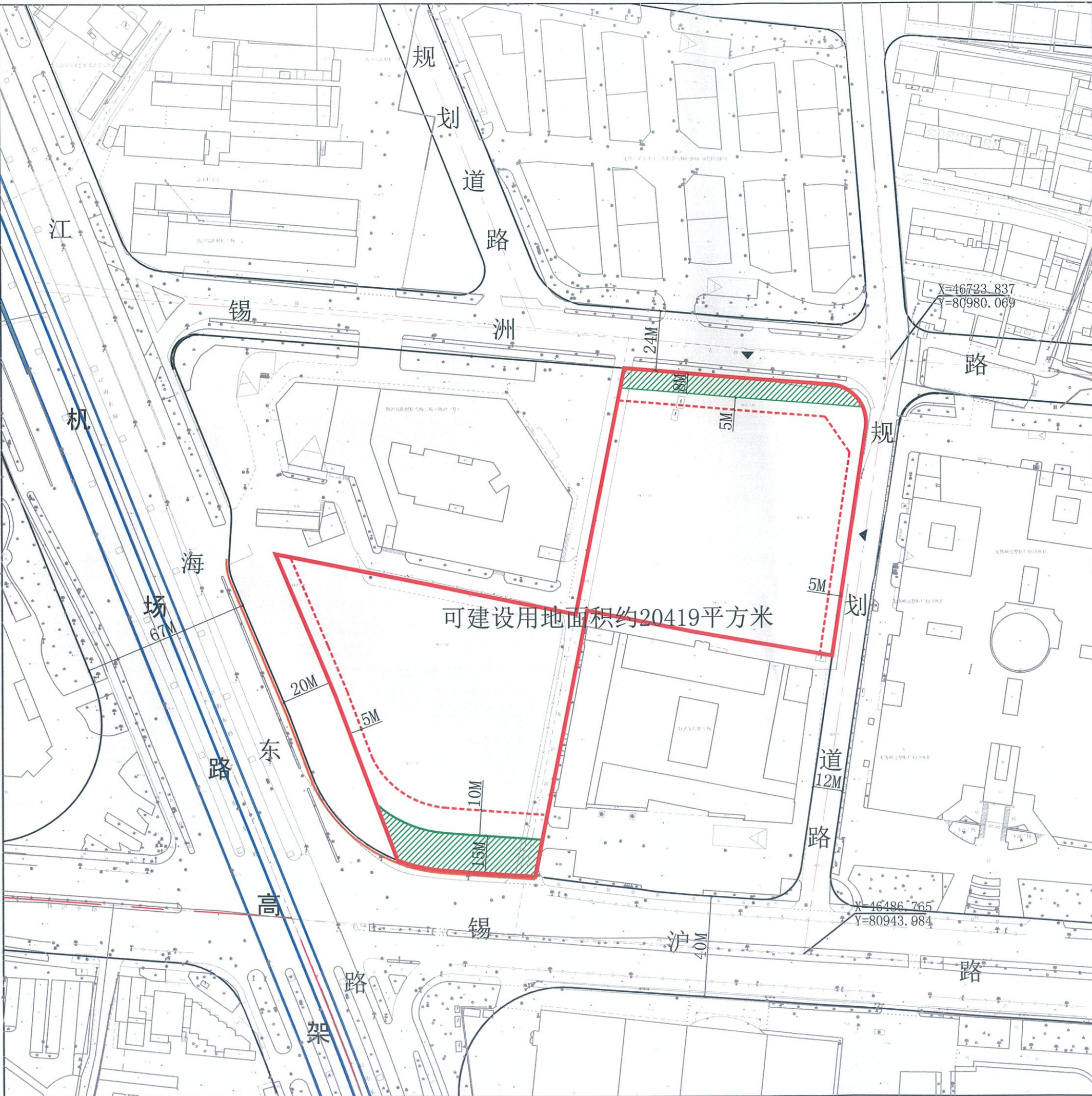


控规管理单元 (CZ-CA-CE-GY)



说明：
本地块一年内未签订国有土地使用权出让合同的，地块规划图自行失效。

- 图例
- [Symbol] 道路红线及中心线
 - [Symbol] 高压线及高压控制走廊
 - [Symbol] 可建设用地区域线
 - [Symbol] 轨道交通控制线
 - [Symbol] 建筑控制线
 - [Symbol] 文物保护范围
 - [Symbol] 高层建筑控制线
 - [Symbol] 现状保留建筑
 - [Symbol] 地下空间控制线
 - [Symbol] 绿地范围
 - [Symbol] 禁止机动车出入口控制线
 - [Symbol] 尺寸标注
 - [Symbol] 机动车开口方向

X=46339.925
Y=78053.532 坐标标注



无锡市自然资源和规划局地块规划图

地块位置	锡州路-江海东路-锡沪路-规划道路		
地块名称	好艺家北楼及锡佛酒店地板馆地块	地块编号	XDG-2019-15号
所属行政区	梁溪区	日期	2019年04月